

Térkép adatok:
 ©Openstreetmap
Domborzat:
 ©NASA/SRTM
 (CC-BY-SA)
Készítette:
 ©Sarokkő SE.-
 2022, Budapest



5. EP (KÓD):
 Fehér út
 

4. EP
 (Bélyegzés):
 Nagykovácsi,
 Telki út

3. EP (KÓD):
 Remeteszőlős,
 Ördög-árok
 kishíd

6. EP (KÓD):
 Vasvári-erdő
 

2. EP (KÓD):
 Feketefej utca

1. EP (KÓD):
 elágazás
 

7. EP
 (Bélyegzés):
 Hidegvölgyi
 Erdészlak
 (Erzsébet Büfé)

START-CÉL:
 Szépjuhász né

8. EP (KÓD):
 Makkosmária
 (Kegytemplom)





















StabilKő 42

Alapszintköz: 25m

1:75000

0 1 000 2 000 m



42 km-es táv Pont név	RÉSZ táv(km)	ÖSSZ táv(km)	RÉSZ szint(m)	ÖSSZ szint(m)	Jelzések a pontig
RAJT-CÉL: Szépjuhász né, Gyermekvasút-állomás	0	0	0	0	-
1. EP (KÓD):   elágazás	1.37	1.37	17	17	 
2. EP (KÓD): Feketefej utca	3.49	4.86	202	219	 
3. EP (KÓD): Remeteszőlős, Ördög-árok kishíd	4.6	9.46	139	358	 
4. EP (Bélyegzés): Nagykovácsi, Telki út	8.33	17.79	219	577	 
5. EP (KÓD): Fehér út	2.76	20.55	140	717	
6. EP (KÓD): Vasvári-erdő	3.07	23.62	45	762	
7. EP (Bélyegzés): Hidegvölgyi Erdészlak	5.39	29.01	66	828	   
8. EP (KÓD): Makkosmária (Kegytemplom)	8.45	37.46	197	1025	   
RAJT-CÉL: Szépjuhász né, Gyermekvasút-állomás	4.72	42.18	191	1216	