

Ott a Pont!

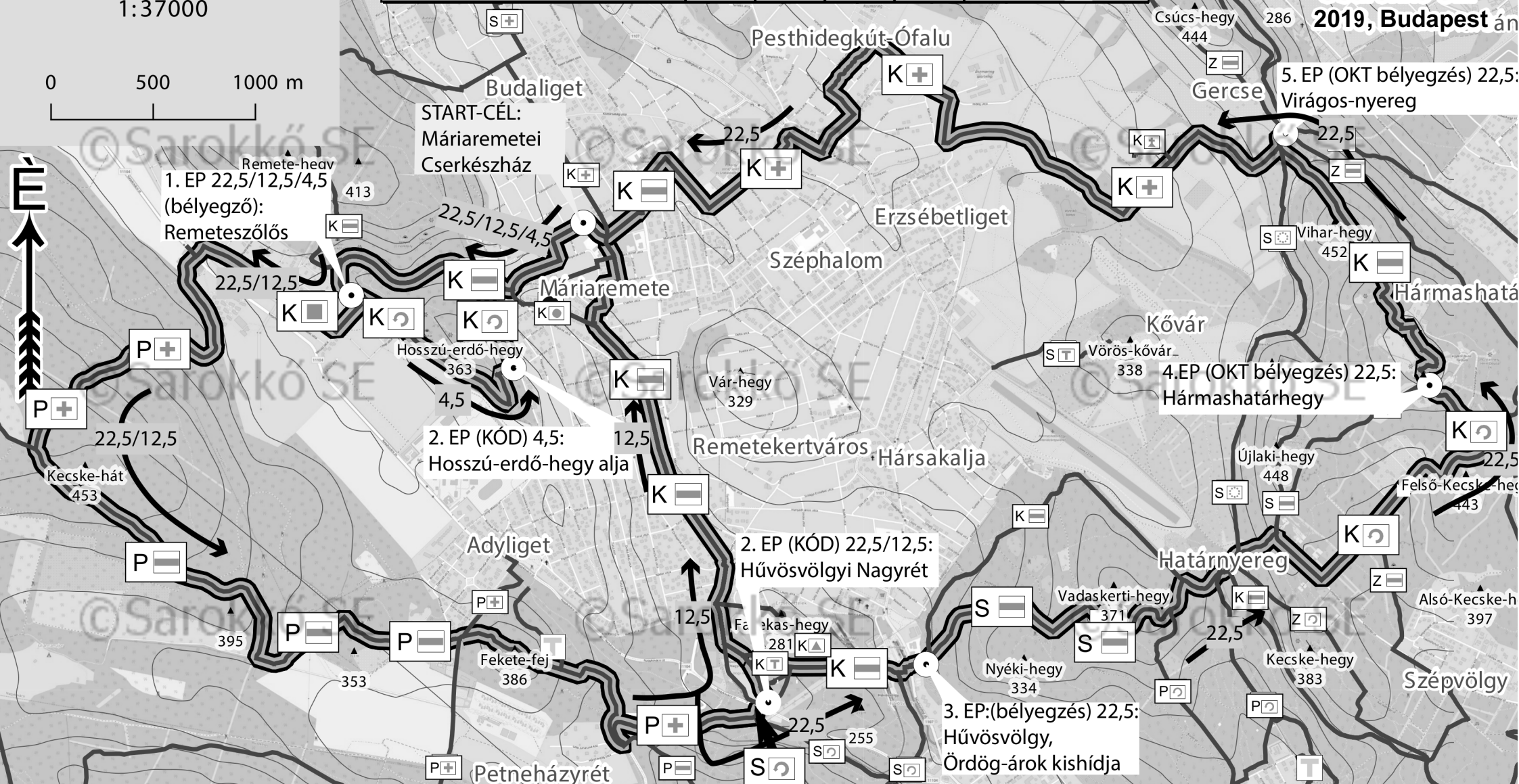
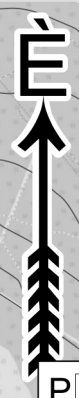
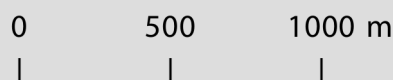
22,5/12,5/4,5

Alapszintköz: 25m

1:37000

22,5 km-es táv Pont név	RÉSZ táv(km)	ÖSSZ táv(km)	RÉSZ szint(m)	ÖSSZ szint(m)	Jelzések a pontig
START-CÉL:Máriaremeti Cserkészház	0	0	0	0	-
1. EP(bélyegző): Remeteszőlős	1,7	1,7	57	57	K K
2. EP (KÓD): Húvösvölgyi Nagyrét	7,79	9,49	238	295	K P P P S
3. EP: (bélyegzés): Húvösvölgy, Ördög-árok kishídja	1,18	10,67	26	321	S K
4.EP (OKT bélyegzés): Hármashatárhegy	1,72	12,39	33	354	K S K
5. EP (OKT bélyegzés): Virágos-nyereg	5,41	17,8	72	426	K
START-CÉL:Máriaremeti Cserkészház	4,27	22,07	345	771	K K

Térképadatok:
©Openstreetmap
Turistautak
(CC-BY-SA)
Készítette:
©Sarokkő SE.-
2019, Budapest



4,5 km-es táv Pont név	RÉSZ táv(km)	ÖSSZ táv(km)	RÉSZ szint(m)	ÖSSZ szint(m)	Jelzések a pontig	12,5 km-es táv Pont név	RÉSZ táv(km)	ÖSSZ táv(km)	RÉSZ szint(m)	ÖSSZ szint(m)	Jelzések a pontig
START-CÉL:Máriaremeti Cserkészház	0	0	0	0	-	START-CÉL:Máriaremeti Cserkészház	0	0	0	0	-
1. EP (bélyegző): Remeteszőlős	1,7	1,7	57	57	K K	1. EP(bélyegző): Remeteszőlős	1,7	1,7	57	57	K K
2. EP (KÓD): Hosszú-erdő-hegy alja	1,21	2,91	68	125	K	2. EP (KÓD): Húvösvölgyi Nagyrét	7,79	9,49	139	296	K P P P S
START-CÉL:Máriaremeti Cserkészház	1,27	4,18	24	149	K K	START-CÉL:Máriaremeti Cserkészház	2,87	12,36	49	345	S K