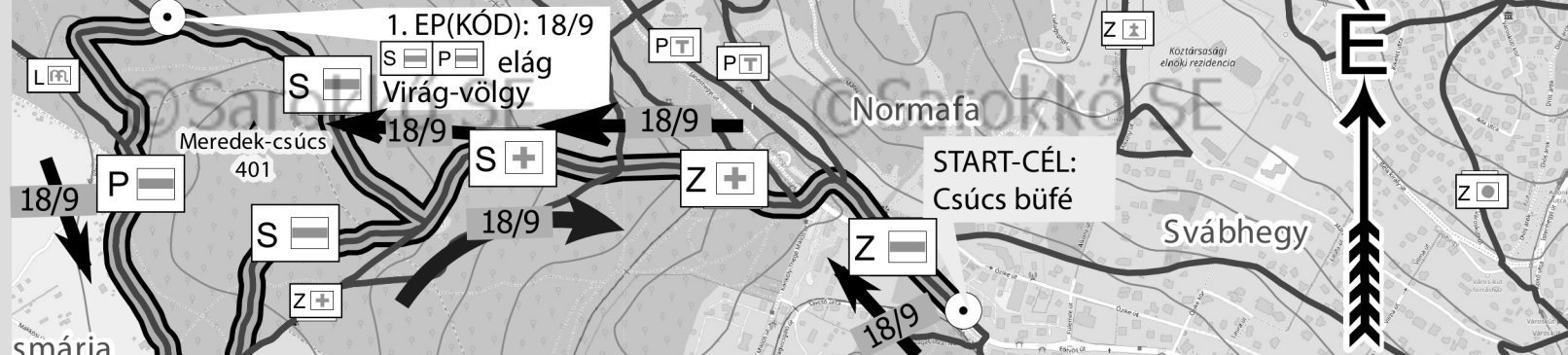
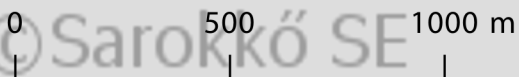


# Kakukkhegyi Hullámvasút Útvonalvázlat

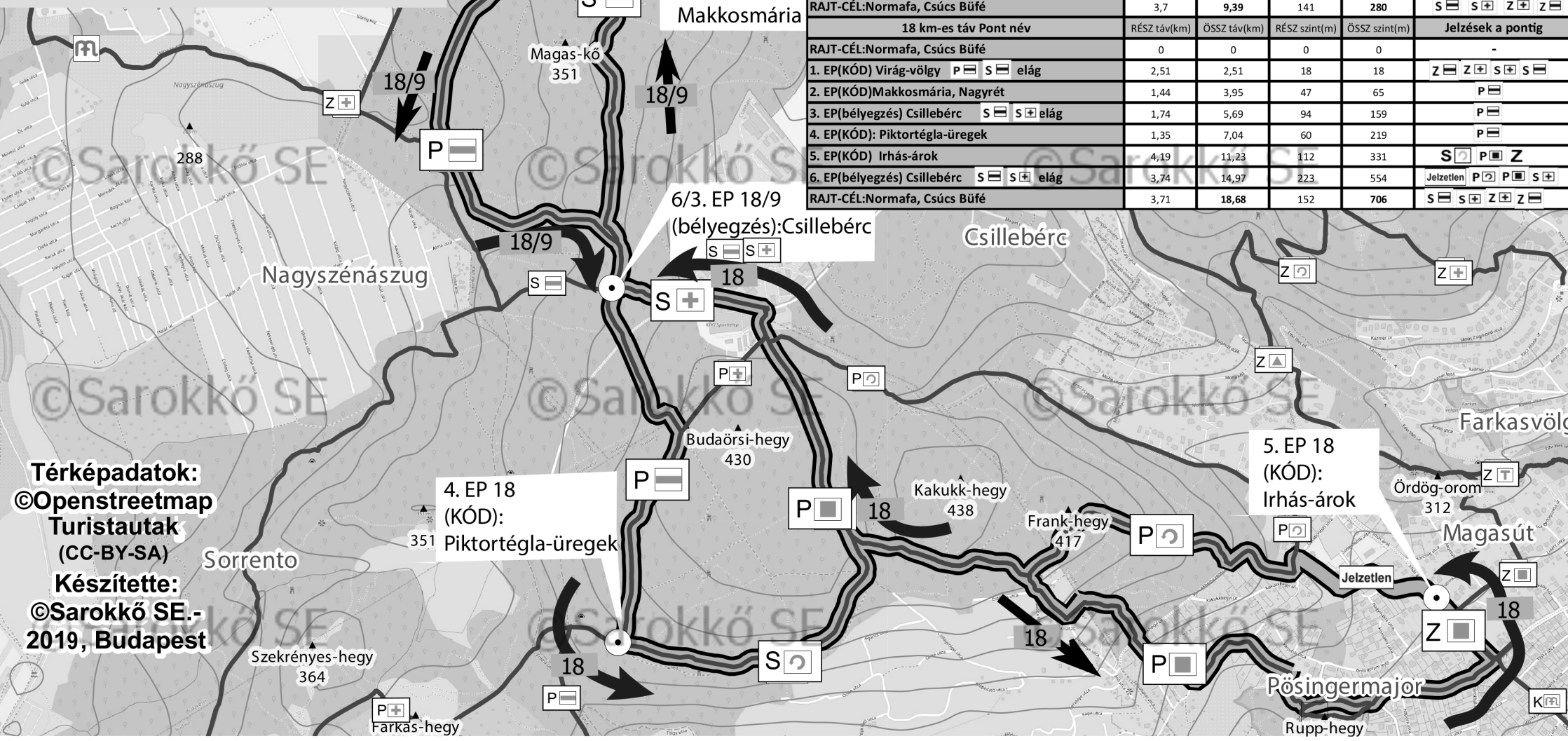
Választható túraútvonalak: 18/9

Alapszintköz: 25m

1:26000



9 km-es táv Pont név	RÉSZ táv(km)	ÖSSZ táv(km)	RÉSZ szint(m)	ÖSSZ szint(m)	Jelzések a pontig
RAJT-CÉL:Normafa, Csúcs Büfé	0	0	0	0	-
3. EP(KÓD) Virág-völgy P S elág	2,51	2,51	18	18	Z S+ S+ S
2. EP(KÓD)Makkosmária, Nagyrét	1,44	3,95	30	48	P
3. EP(bélyegzés) Csillebérc S S+ elág	1,74	5,69	91	139	P
RAJT-CÉL:Normafa, Csúcs Büfé	3,7	9,39	141	280	S S+ Z+ Z
18 km-es táv Pont név	RÉSZ táv(km)	ÖSSZ táv(km)	RÉSZ szint(m)	ÖSSZ szint(m)	Jelzések a pontig
RAJT-CÉL:Normafa, Csúcs Büfé	0	0	0	0	-
1. EP(KÓD) Virág-völgy P S elág	2,51	2,51	18	18	Z S+ S+ S
2. EP(KÓD)Makkosmária, Nagyrét	1,44	3,95	47	65	P
3. EP(bélyegzés) Csillebérc S S+ elág	1,74	5,69	94	159	P
4. EP(KÓD): Piktortégla-üreges	1,35	7,04	60	219	P
5. EP(KÓD) Irhás-árok	4,19	11,23	112	331	S P Z
6. EP(bélyegzés) Csillebérc S S+ elág	3,74	14,97	223	554	Jelzetlen P P S+
RAJT-CÉL:Normafa, Csúcs Büfé	3,71	18,68	152	706	S S+ Z+ Z



2. EP 18/9  
(KÓD):  
Makkosmária

6/3. EP 18/9  
(bélyegzés):Csillebérc

4. EP 18  
(KÓD):  
Piktortégla-üreges

5. EP 18  
(KÓD):  
Irhás-árok

Térképadatok:  
©Openstreetmap  
Turistautak  
(CC-BY-SA)  
Készítette:  
©Sarokkő SE.-  
2019, Budapest