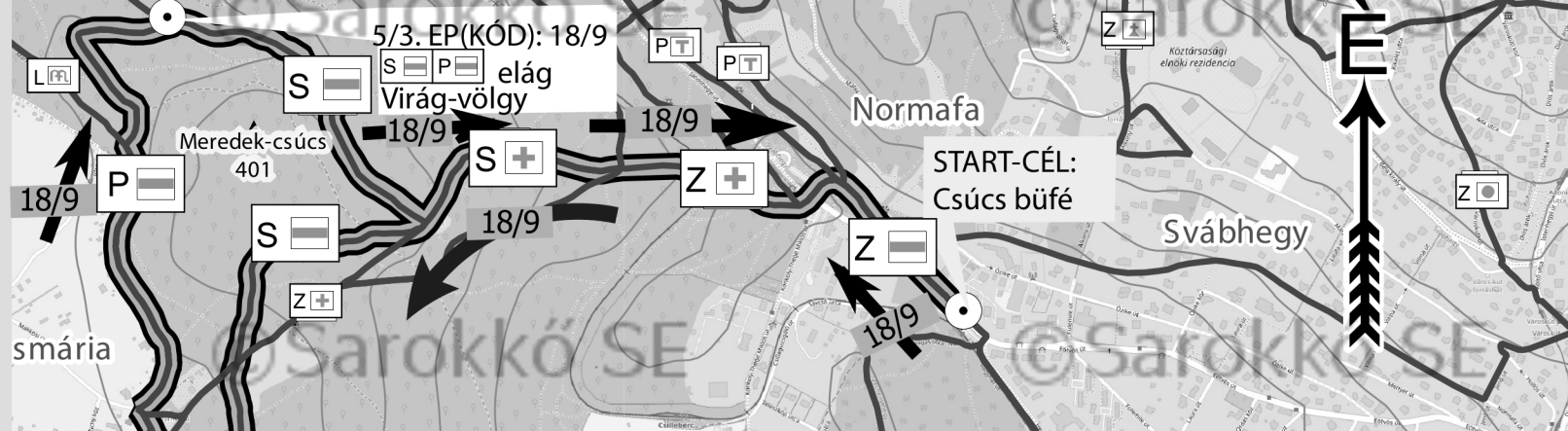
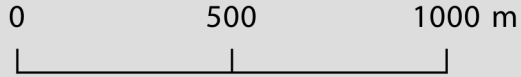


# Kakukkhegyi Hullámvasút Útvonalvázlat

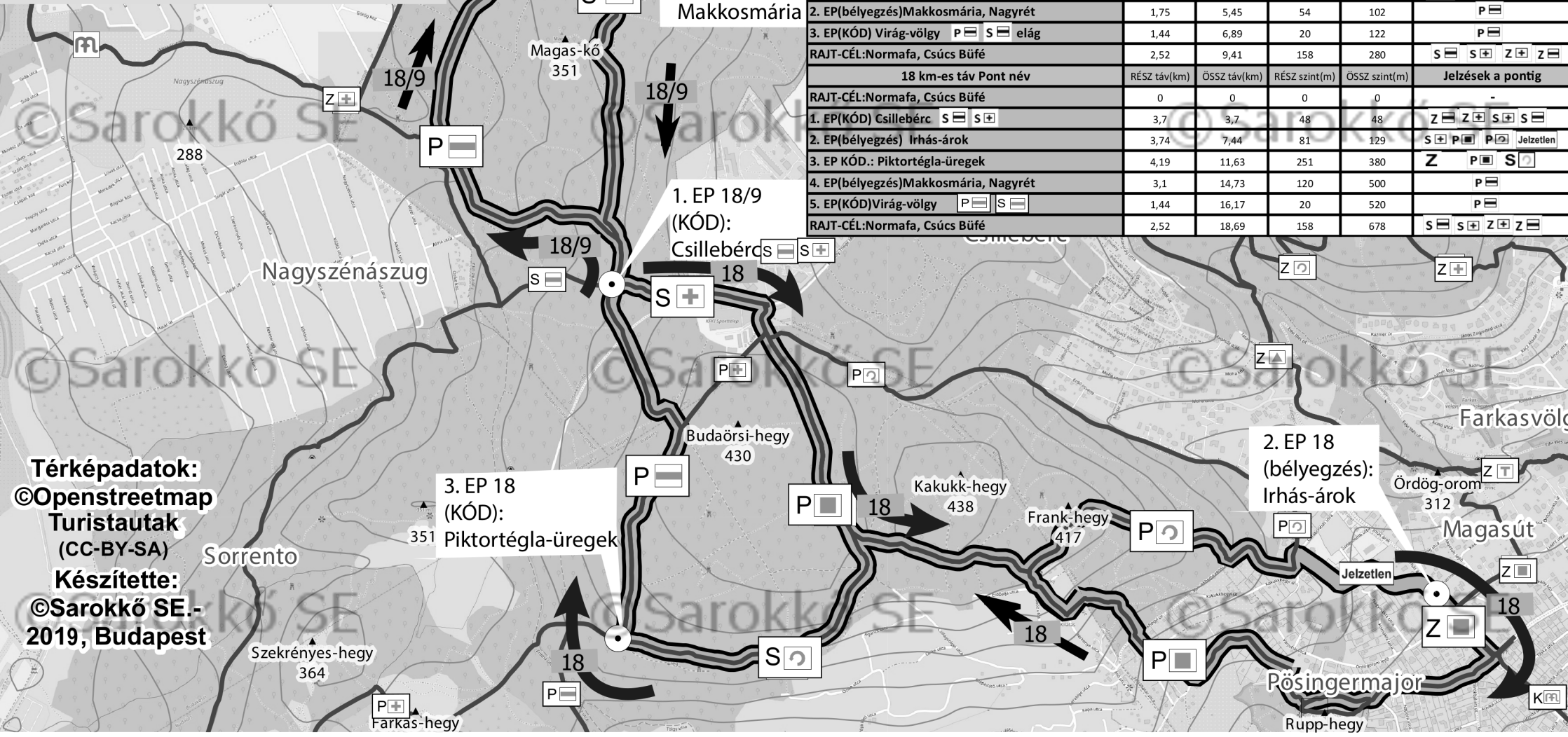
Választható túraútvonalak: 18/9

A lapszintköz: 25m

1:26000



9 km-es táv Pont név	RÉSZ táv(km)	ÖSSZ táv(km)	RÉSZ szint(m)	ÖSSZ szint(m)	Jelzések a pontig
RAJT-CÉL:Normafa, Csúcs Büfé	0	0	0	0	-
1. EP(KÓD) Csillebérc S S+ elág	3,7	3,7	48	48	Z S+ S S
2. EP(bélyegzés)Makkosmária, Nagyrét	1,75	5,45	54	102	P
3. EP(KÓD) Virág-völgy P S elág	1,44	6,89	20	122	P
RAJT-CÉL:Normafa, Csúcs Büfé	2,52	9,41	158	280	S S+ Z+ Z
18 km-es táv Pont név	RÉSZ táv(km)	ÖSSZ táv(km)	RÉSZ szint(m)	ÖSSZ szint(m)	Jelzések a pontig
RAJT-CÉL:Normafa, Csúcs Büfé	0	0	0	0	-
1. EP(KÓD) Csillebérc S S+	3,7	3,7	48	48	Z S+ S+ S
2. EP(bélyegzés) Irhás-árok	3,74	7,44	81	129	S+ P P+ Jelzetlen
3. EP KÓD.: Piktortégla-üreg	4,19	11,63	251	380	Z P S
4. EP(bélyegzés)Makkosmária, Nagyrét	3,1	14,73	120	500	P
5. EP(KÓD)Virág-völgy P S	1,44	16,17	20	520	P
RAJT-CÉL:Normafa, Csúcs Büfé	2,52	18,69	158	678	S S+ Z+ Z



4/2. EP 18/9  
(bélyegzés):  
Makkosmária

1. EP 18/9  
(KÓD):  
Csillebérc

3. EP 18  
(KÓD):  
Piktortégla-üreg

2. EP 18  
(bélyegzés):  
Irhás-árok

Térképadatok:  
©Openstreetmap  
Turistautak  
(CC-BY-SA)  
Készítette:  
©Sarokkő SE.-  
2019, Budapest